

1 / 2



Telekhatár:

Helyrajzszám	39469/30
Terület (m2)	2 587,32
Utcanév 1	ÖV UTCA
Házzszám 1	1
Utcanév 2	FÜREDI UTCA
Házzszám 2	78
Utcanév 3	
Házzszám 3	
Utcanév 4	
Házzszám 4	
Tulajdonviszony	100 % önkormányzati tulajdonú beépítetlen föld
Egyéb tulajdoni jog (nem teljes!)	-
Hatályos övezet	Gksz-2/4

[Tervezési adatok lekérdezése](#)



ÁLLÓZAT



Szűrés... (min. 3 karakter)



Hírközlés



Szénhidrogén



Távhő



Villamos energia



Vízellátás



Vízvezetés



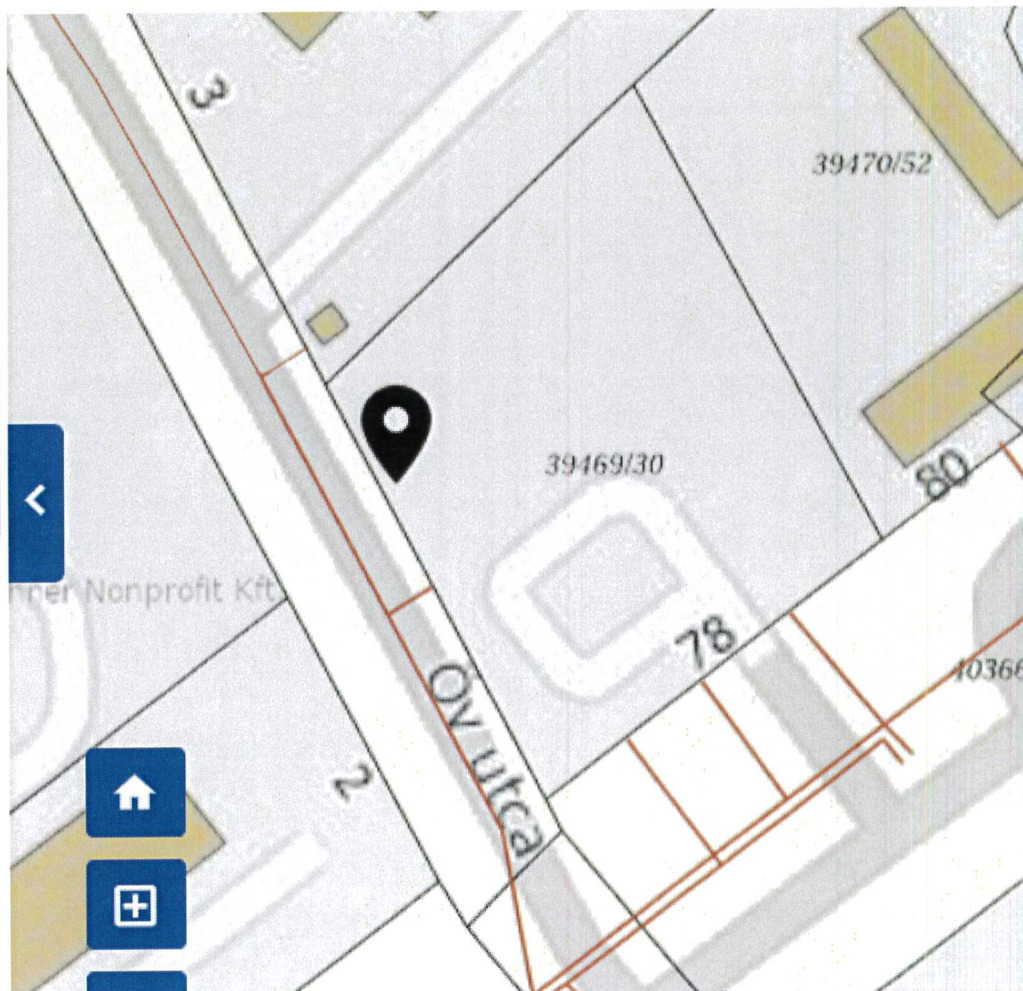
ALAPTÉRKÉPEK



Földrészletek



Helyrajzi szám felirat



HÁLÓZAT



Szűrés... (min. 3 karakter)




  Hírközlés   

  Szénhidrogén   

  Távhő   


  Villamos energia   

  Vízellátás   

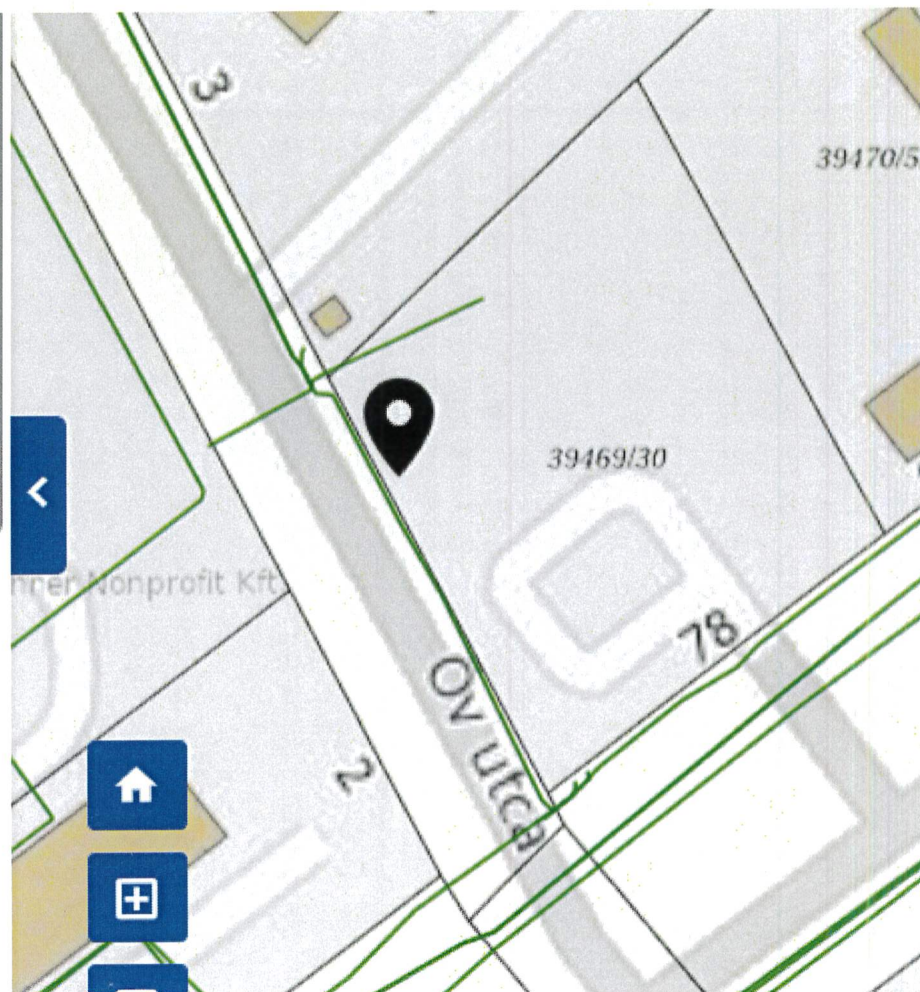
  Vízvezetés   

ALAPTÉRKÉPEK



Földrészletek  

Helyrajzi szám felirat  



HÁLÓZAT



Szűrés... (min. 3 karakter)





  Hírközlés   

  Szénhidrogén   

  Távhő   

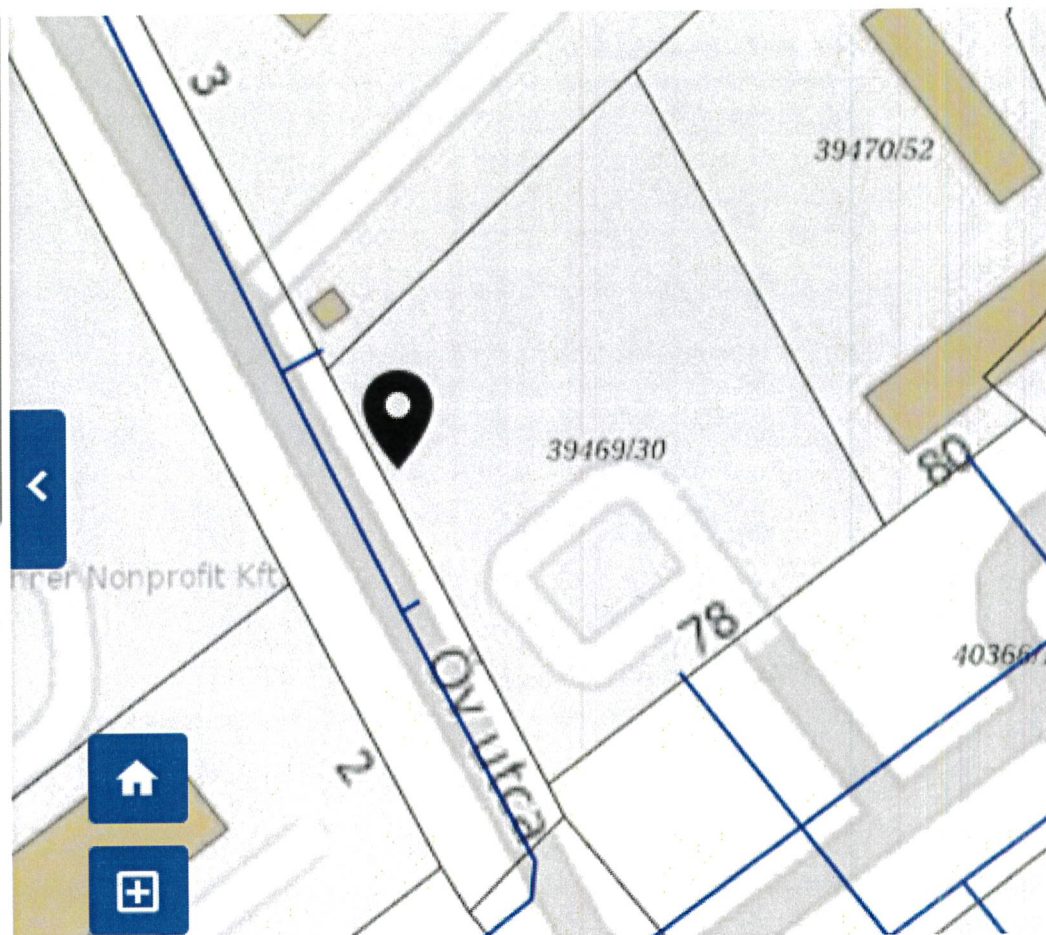
  Villamos energia   

  Vízellátás   

  Vízvezetés   

HÁLAPTÉRKÉPEK 

Földrészletek

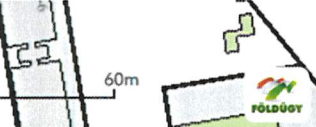


1:2000

Telekhatár:

Helyrajzi szám 39473/65
Utcanév 1 ÖV UTCA
Hátszám 1 3
Utcanév 2 SZUGLÓI KÖRVASÚT SOR
Hátszám 2 40
Utcanév 3
Hátszám 3
Utcanév 4
Hátszám 4
Tulajdonviszony Nem önkormányzati tulajdon

Közérdekű információk



A térkép állami földhivatali alapadatok felhasználásával készült. (eng.szám: {EYM-FTF 21064/2008})
A térkép tájékoztató jellegű, másolata semmilyen hivatalos eljárásban nem használható fel!

